

POSGRADO EN GEOGRAFÍA UNAM
Sede Centro de Investigaciones en Geografía Ambiental UNAM
Semestre 2026-2

ASIGNATURA	PROFESORES	HORAS	FECHAS	SALÓN
Seminario de Investigación II	Gerardo Bocco Armonía Borrego	64	14/01/2026 al 13/05/2026	Teoría 1
Seminario Institucional: Geografía, Ambiente y Desarrollo	Tercer martes de cada mes			Aula Magna
Geografía del Paisaje	Manuel Bollo	32	03/02/2026 al 26/02/2026	Prácticas 2
Paisaje Cultural, Conocimiento Espacial Local y SIG Participativo (PACES)	Michael K. McCall	64	19/03/2026 al 10/04/2026	Teoría 1
Geografía Ambiental y Teoría Marxista	Brian M. Napoletano Pedro Urquijo	32	10/02/2026 al 19/03/2026	Teoría 1
Cartografía del Paisaje	Ángel Priego	56	02/03/2026 al 17/03/2026	Prácticas 2
Fundamentos en Geoestadística	Alejandra Larrazábal	64	25/05/2026 al 12/06/2025	Prácticas 2
Percepción Remota Avanzada	Jean François Mas	32	16/04/2026 al 07/05/2026	Prácticas 2
Sustentabilidad Urbana y Planeación Territorial. Enfoque Sociocultural del Ordenamiento Territorial (ESCOT)	Cinthia Ruiz	64	17/04/2026 al 22/05/2026	Teoría 1
Métodos de Evaluación de Paisajes	Manuel Bollo Ayessa Martínez	32	06/04/2026 al 13/04/2026	Prácticas 2
Historia Ambiental	Pedro Urquijo Karine Lefebvre	32	07/05/2026 al 28/05/2026	Teoría 2
Política Pública Ambiental en México (PPAM). Política Pública e Innovación Social	José Alberto Solís	40	12/01/2026 al 23/01/2026	Teoría 1
Geoinformación y Riesgos	Antonio Navarrete	64	26/01/2026 al 23/02/2026	Prácticas 1

VII Coloquio de Estudiantes de Maestría en Geografía campo de Conocimiento MIP 25 y 26 de febrero de 2025.

Semana 1: ENERO:

Horario	Lunes 12	Martes 13	Miércoles 14	Jueves 15	Viernes 16
09:00 - 10:00	Política Pública Ambiental en México (PPAM). Política Pública e Innovación Social	Política Pública Ambiental en México (PPAM). Política Pública e Innovación Social		Política Pública Ambiental en México (PPAM). Política Pública e Innovación Social	Política Pública Ambiental en México (PPAM). Política Pública e Innovación Social
10:00 - 11:00			Seminario de Investigación II		
11:00 - 11:30	RECESO				
11:30 - 13:00	Política Pública Ambiental en México (PPAM). Política Pública e Innovación Social	Política Pública Ambiental en México (PPAM). Política Pública e Innovación Social	Seminario de Investigación II	Política Pública Ambiental en México (PPAM). Política Pública e Innovación Social	Política Pública Ambiental en México (PPAM). Política Pública e Innovación Social
13:00 - 14:00					
14:00 - 16:00	COMIDA				
16:00 - 17:00					
17:00 - 17:15	RECESO				
17:15 - 19:00					

Semana 2: ENERO

Horario	Lunes 19	Martes 20	Miércoles 21	Jueves 22	Viernes 23
09:00 - 10:00	Política Pública Ambiental en México (PPAM). Política Pública e Innovación Social	Política Pública Ambiental en México (PPAM). Política Pública e Innovación Social		Política Pública Ambiental en México (PPAM). Política Pública e Innovación Social	Política Pública Ambiental en México (PPAM). Política Pública e Innovación Social
10:00 – 11:00			Seminario de Investigación II		
11:00 - 11:30	RECESO				
11:30 – 12:00	Política Pública Ambiental en México (PPAM). Política Pública e Innovación Social	Política Pública Ambiental en México (PPAM). Política Pública e Innovación Social	Seminario de Investigación II	Política Pública Ambiental en México (PPAM). Política Pública e Innovación Social)	Política Pública Ambiental en México (PPAM). Política Pública e Innovación Social)
12:00 – 13:30		Seminario Institucional: Geografía, Ambiente y Desarrollo			
13:30 – 14:00		Política Pública Ambiental en México (PPAM). Política Pública e Innovación Social			
14:00-16:00			COMIDA		
16:00 - 17:30					
17:30 – 17:45	RECESO				
18:00 -19:00					

Semana 3: ENERO

Horario	Lunes 26		Martes 27		Miércoles 28		Jueves 29		Viernes 30	
9:00 - 10:00		Geoinformación y Riesgos		Geoinformación y Riesgos			Geoinformación y Riesgos		Geoinformación y Riesgos	
10:00 - 11:00					Seminario de Investigación II					
11:00 - 11:30	RECESO									
11:30 - 12:00		Geoinformación y Riesgos		Geoinformación y Riesgos	Seminario de Investigación II		Geoinformación y Riesgos		Geoinformación y Riesgos	
12:00 - 13:30										
13:30 - 14:00										
14:00 - 16:00	COMIDA									
16:00 - 17:30		Geoinformación y Riesgos		Geoinformación y Riesgos			Geoinformación y Riesgos		Geoinformación y Riesgos	
17:30 - 17:45	RECESO									
18:00 - 19:00		Geoinformación y Riesgos		Geoinformación y Riesgos			Geoinformación y Riesgos		Geoinformación y Riesgos	

Semana 4: FEBRERO

Horario	Lunes 2	Martes 3	Miércoles 4	Jueves 5	Viernes 6
09:00 - 11:00	DÍA INHÁBIL	Geografía del Paisaje	Seminario de Investigación II	Geoinformación y Riesgos	Geografía del Paisaje
11:00 - 11:30		RECESO			
11:30 - 13:00		Geografía del Paisaje	Seminario de Investigación II	Geoinformación y Riesgos	Geografía del Paisaje
13:00 - 14:00					
14:00 - 16:00		COMIDA			
16:00 - 17:00		Geografía Ambiental y Teoría Marxista		Geografía Ambiental y Teoría Marxista	
17:00 - 17:15		RECESO			
17:15 - 18:00					
18:00 - 19:00		Geografía Ambiental y Teoría Marxista		Geografía Ambiental y Teoría Marxista	

Semana 5: FEBRERO

Horario	Lunes 9		Martes 10		Miércoles 11		Jueves 12		Viernes 13	
9:00 - 10:00		Geoinformación y Riesgos		Geografía del Paisaje			Geoinformación y Riesgos		Geografía del Paisaje	
10:00 - 11:00					Seminario de Investigación II					
11:00 - 11:30	RECESO									
11:30 - 13:00		Geoinformación y Riesgos		Geografía del Paisaje	Seminario de Investigación II		Geoinformación y Riesgos		Geografía del Paisaje	
13:00 - 14:00										
14:00 - 16:00	COMIDA									
16:00 - 17:30				Geografía Ambiental y Teoría Marxista			Geografía Ambiental y Teoría Marxista			
17:30 - 17:45										
18:00 - 19:00				Geografía Ambiental y Teoría Marxista			Geografía Ambiental y Teoría Marxista			

Semana 6: FEBRERO

Horario	Lunes 16		Martes 17		Miércoles 18		Jueves 19		Viernes 20	
09:00 - 10:00		Geoinformación y Riesgos		Geografía del Paisaje		Seminario de Investigación II		Geoinformación y Riesgos		Geografía del Paisaje
10:00 - 11:00										
11:00 - 11:30	RECESO									
11:30 - 12:00		Geoinformación y Riesgos		Geografía del Paisaje		Seminario de Investigación II		Geoinformación y Riesgos		Geografía del Paisaje
12:00 - 13:00			Seminario Institucional: Geografía, Ambiente y Desarrollo							
13:00 - 13:30										
13:30 - 14:00										
14:00 - 16:00	COMIDA									
16:00 - 17:30		Geoinformación y Riesgos		Geografía Ambiental y Teoría Marxista				Geografía Ambiental y Teoría Marxista		
17:30 - 17:45	RECESO									
18:00 - 19:00		Geoinformación y Riesgos		Geografía Ambiental y Teoría Marxista				Geografía Ambiental y Teoría Marxista		

Semana 7: FEBRERO

Horario	Lunes 23		Martes 24		Miércoles 25	Jueves 26	Viernes 27	
9:00 - 10:00		Geoinformación y Riesgos		Geografía del Paisaje	VII Coloquio de Estudiantes de Maestría			Geografía del Paisaje
10:00 - 11:00								
11:00 - 11:30	RECESO						RECESO	
11:30 - 13:00		Geoinformación y Riesgos		Geografía del Paisaje				Geografía del Paisaje
13:00- 14:00								
14:00 - 16:00	COMIDA							
16:00 - 17:30				Geografía Ambiental y Teoría Marxista				
17:30 - 17:45	RECESO							
18:00 - 19:00				Geografía Ambiental y Teoría Marxista				

Semana 8: MARZO

Horario	Lunes 2		Martes 3		Miércoles 4		Jueves 5		Viernes 6	
9:00 - 10:00		Cartografía del Paisaje		Cartografía del Paisaje	Seminario de Investigación II			Cartografía del Paisaje		Cartografía del Paisaje
10:00 - 11:00										
11:00 - 11:30	RECESO									
11:30 - 14:00		Cartografía del Paisaje		Cartografía del Paisaje	Seminario de Investigación II			Cartografía del Paisaje		Cartografía del Paisaje
14:00 - 16:00	COMIDA									
16:00 - 17:30		Cartografía del Paisaje		Geografía Ambiental y Teoría Marxista				Geografía Ambiental y Teoría Marxista		Cartografía del Paisaje
17:30 - 17:45	RECESO									
18:00 - 19:00		Cartografía del Paisaje		Geografía Ambiental y Teoría Marxista				Geografía Ambiental y Teoría Marxista		Cartografía del Paisaje



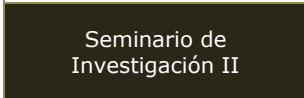




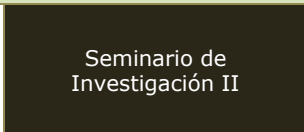












Semana 9: MARZO

Horario	Lunes 9		Martes 10		Miércoles 11		Jueves 12		Viernes 13	
9:00 - 10:00										
10:00 - 11:00					Seminario de Investigación II					
11:00 - 11:30	RECESO									
11:30 - 14:00										
14:00 - 16:00	COMIDA									
16:00 - 17:30										
17:30 - 18:00										
17:30 - 17:45	RECESO									
18:00 - 19:00										

Semana 10: MARZO

Horario	Lunes 16	Martes 17		Miércoles 18	Jueves 19		Viernes 20		
09:00 - 10:00	DÍA INHÁBIL		Cartografía del Paisaje		Paisaje Cultural, Conocimiento Espacial Local y SIG Participativo (PACES)		Paisaje Cultural, Conocimiento Espacial Local y SIG Participativo (PACES)		
10:00 - 11:00				Seminario de Investigación II					
11:00 - 11:30		RECESO							
11:30 - 12:00			Cartografía del Paisaje	Seminario de Investigación II	Paisaje Cultural, Conocimiento Espacial Local y SIG Participativo (PACES)		Paisaje Cultural, Conocimiento Espacial Local y SIG Participativo (PACES)		
12:00 - 13:30		Seminario Institucional: Geografía, Ambiente y Desarrollo							
13:30 - 14:00			Cartografía del Paisaje						
14:00 - 16:00		COMIDA							
16:00 - 17:30			Geografía Ambiental y Teoría Marxista		Paisaje Cultural, Conocimiento Espacial Local y SIG Participativo (PACES)		Geografía Ambiental y Teoría Marxista		Paisaje Cultural, Conocimiento Espacial Local y SIG Participativo (PACES)
17:30 - 17:45		RECESO							
18:00 - 19:00			Geografía Ambiental y Teoría Marxista		Paisaje Cultural, Conocimiento Espacial Local y SIG Participativo (PACES)		Geografía Ambiental y Teoría Marxista		Paisaje Cultural, Conocimiento Espacial Local y SIG Participativo (PACES)

Semana 11: MARZO

Horario	Lunes 23		Martes 24		Miércoles 25		Jueves 26		Viernes 27	
09:00 – 10:00		Paisaje Cultural, Conocimiento Espacial Local y SIG Participativo (PACES)		Paisaje Cultural, Conocimiento Espacial Local y SIG Participativo (PACES)	 Seminario de Investigación II			Paisaje Cultural, Conocimiento Espacial Local y SIG Participativo (PACES)		Paisaje Cultural, Conocimiento Espacial Local y SIG Participativo (PACES)
10:00 – 11:00										
11:00 – 11:30	RECESO									
11:00 – 14:00		Paisaje Cultural, Conocimiento Espacial Local y SIG Participativo (PACES)		Paisaje Cultural, Conocimiento Espacial Local y SIG Participativo (PACES)	 Seminario de Investigación II			Paisaje Cultural, Conocimiento Espacial Local y SIG Participativo (PACES)		Paisaje Cultural, Conocimiento Espacial Local y SIG Participativo (PACES)
14:00 – 16:00										
COMIDA										
16:00 – 17:30		Paisaje Cultural, Conocimiento Espacial Local y SIG Participativo (PACES)		Paisaje Cultural, Conocimiento Espacial Local y SIG Participativo (PACES)		Paisaje Cultural, Conocimiento Espacial Local y SIG Participativo (PACES)		Paisaje Cultural, Conocimiento Espacial Local y SIG Participativo (PACES)		Paisaje Cultural, Conocimiento Espacial Local y SIG Participativo (PACES)
17:30 – 17:45										
RECESO										
17:45 – 19:00		Paisaje Cultural, Conocimiento Espacial Local y SIG Participativo (PACES)		Paisaje Cultural, Conocimiento Espacial Local y SIG Participativo (PACES)		Paisaje Cultural, Conocimiento Espacial Local y SIG Participativo (PACES)		Paisaje Cultural, Conocimiento Espacial Local y SIG Participativo (PACES)		Paisaje Cultural, Conocimiento Espacial Local y SIG Participativo (PACES)

Semana 12: MARZO/ABRIL

Horario	Lunes 30	Martes 31	Miércoles 1	Jueves 2	Viernes 3
9:00 - 10:00	ASUETO ACADÉMICO				
10:00 - 11:00					
11:00 - 11:30					
11:30 - 13:00					
13:00 - 14:00					
14:00 - 16:00					
16:00 - 17:30					
17:30 - 17:45					
17:30 - 19:00					

Semana 13: ABRIL

Horario	Lunes 6		Martes 7		Miércoles 8		Jueves 9		Viernes 10			
09:00 - 10:00			Métodos de Evaluación del Paisaje	Métodos de Evaluación del Paisaje	Seminario de Investigación II				Métodos de Evaluación del Paisaje	Métodos de Evaluación del Paisaje		
10:00 – 11:00												
11:00 - 11:30	RECESO											
11:30 - 13:00			Métodos de Evaluación del Paisaje	Métodos de Evaluación del Paisaje	Seminario de Investigación II				Métodos de Evaluación del Paisaje	Métodos de Evaluación del Paisaje		
13:00 – 14:00	COMIDA			COMIDA								
14:00 – 15:00												
15:00 – 16:00			Métodos de Evaluación del Paisaje	Métodos de Evaluación del Paisaje					Métodos de Evaluación del Paisaje	Métodos de Evaluación del Paisaje		
16:00 - 17:00												
17:00 - 17:30			Paisaje Cultural, Conocimiento Espacial Local y SIG Participativo (PACES)	Paisaje Cultural, Conocimiento Espacial Local y SIG Participativo (PACES)	Paisaje Cultural, Conocimiento Espacial Local y SIG Participativo (PACES)				Paisaje Cultural, Conocimiento Espacial Local y SIG Participativo (PACES)	Paisaje Cultural, Conocimiento Espacial Local y SIG Participativo (PACES)		
17:30 – 17:45												
17:45 – 19:00			Paisaje Cultural, Conocimiento Espacial Local y SIG Participativo (PACES)	Paisaje Cultural, Conocimiento Espacial Local y SIG Participativo (PACES)			Paisaje Cultural, Conocimiento Espacial Local y SIG Participativo (PACES)			Paisaje Cultural, Conocimiento Espacial Local y SIG Participativo (PACES)		

Semana 14: ABRIL

Horario	Lunes 13		Martes 14		Miércoles 15	Jueves 16		Viernes 17	
09:00 - 10:00		Métodos de Evaluación del Paisaje		Métodos de Evaluación del Paisaje		Percepción Remota Avanzada		Sustentabilidad Urbana y Planeación Territorial. Enfoque Sociocultural del Ordenamiento Territorial (ESCOT)	
10:00 – 11:00					Seminario de Investigación II				
11:00 - 11:30									
11:30 - 13:00		Métodos de Evaluación del Paisaje	Actividad relacionada con	Seminario de Investigación II		Percepción Remota Avanzada		Sustentabilidad Urbana y Planeación Territorial. Enfoque Sociocultural del Ordenamiento Territorial (ESCOT)	
13:00 – 14:00									COMIDA
14:00 – 15:00	COMIDA								
15:00 - 16:00		Métodos de Evaluación del Paisaje							
16:00 - 17:00									
17:00 – 17:30									
17:30 – 19:00									

Semana 15: ABRIL

Horario	Lunes 20	Martes 21	Miércoles 22	Jueves 23	Viernes 24
09:00 - 11:00	Sustentabilidad Urbana y Planeación Territorial. Enfoque Sociocultural del Ordenamiento Territorial (ESCOT)	Percepción Remota Avanzada		Percepción Remota Avanzada	Sustentabilidad Urbana y Planeación Territorial. Enfoque Sociocultural del Ordenamiento Territorial (ESCOT)
10:00 - 11:00			Seminario de Investigación II		
11:00 - 11:30			RECESO		
11:30 - 12:00	Sustentabilidad Urbana y Planeación Territorial. Enfoque Sociocultural del Ordenamiento Territorial (ESCOT)	Percepción Remota Avanzada	Seminario de Investigación II	Percepción Remota Avanzada	Sustentabilidad Urbana y Planeación Territorial. Enfoque Sociocultural del Ordenamiento Territorial (ESCOT)
12:00 - 13:00		Seminario Institucional: Geografía, Ambiente y Desarrollo			
13:00 - 13:30					
13:30 - 14:00		Percepción Remota Avanzada			
14:00- 16:00	COMIDA				
16:00 - 17:30					
17:30 - 18:00					
17:30 - 17:45	RECESO				
17:45 - 19:00					

Semana 16: ABRIL/MAYO

Horario	Lunes 27		Martes 28		Miércoles 29		Jueves 30		Viernes 1	
09:00 - 10:00	Sustentabilidad Urbana y Planeación Territorial. Enfoque Sociocultural del Ordenamiento Territorial (ESCOT)		Percepción Remota Avanzada				Percepción Remota Avanzada		Sustentabilidad Urbana y Planeación Territorial. Enfoque Sociocultural del Ordenamiento Territorial (ESCOT)	
10:00 - 11:00					Seminario de Investigación II					
11:00 - 11:30					RECESO					
11:30 - 14:00	Sustentabilidad Urbana y Planeación Territorial. Enfoque Sociocultural del Ordenamiento Territorial (ESCOT)		Percepción Remota Avanzada		Seminario de Investigación II		Percepción Remota Avanzada		Sustentabilidad Urbana y Planeación Territorial. Enfoque Sociocultural del Ordenamiento Territorial (ESCOT)	
14:00 - 16:00	COMIDA									
16:00 - 17:30										
17:30 - 18:00										
17:30 - 17:45	RECESO									
18:00 - 19:00										

Semana 17: MAYO

Horario	Lunes 4		Martes 5		Miércoles 6		Jueves 7		Viernes 8	
09:00 - 10:00		Sustentabilidad Urbana y Planeación Territorial. Enfoque Sociocultural del Ordenamiento Territorial (ESCOT)		Percepción Remota Avanzada		Seminario de Investigación II		Percepción Remota Avanzada		Sustentabilidad Urbana y Planeación Territorial. Enfoque Sociocultural del Ordenamiento Territorial (ESCOT)
10:00 - 11:00										
11:00 - 11:30	RECESO								RECESO	
11:30 - 13:00		Sustentabilidad Urbana y Planeación Territorial. Enfoque Sociocultural del Ordenamiento Territorial (ESCOT)		Percepción Remota Avanzada		Seminario de Investigación II		Historia Ambiental		Sustentabilidad Urbana y Planeación Territorial. Enfoque Sociocultural del Ordenamiento Territorial (ESCOT)
13:00 - 14:00										
14:00 - 16:00	COMIDA									
16:00 - 17:30										
17:30 - 17:45	RECESO									
18:00 - 19:00										

Semana 18: MAYO

Horario	Lunes 11		Martes 12		Miércoles 13		Jueves 14		Viernes 15		
09:00 - 10:00		Sustentabilidad Urbana y Planeación Territorial. Enfoque Sociocultural del Ordenamiento Territorial (ESCOT)		Historia Ambiental		Seminario de Investigación II		Historia Ambiental		Día Inhábil	
10:00 - 11:00											
11:00 - 11:30	RECESO										
11:30 -14:00		Sustentabilidad Urbana y Planeación Territorial. Enfoque Sociocultural del Ordenamiento Territorial (ESCOT)		Historia Ambiental		Seminario de Investigación II		Historia Ambiental			
14:00 - 16:00	COMIDA										
16:00 - 17:30											
17:30 - 17:45	RECESO										
18:00 - 19:00											

Semana 19: MAYO

Horario	Lunes 18	Martes 19	Miércoles 20	Jueves 21	Viernes 22
09:00 - 10:00	Sustentabilidad Urbana y Planeación Territorial. Enfoque Sociocultural del Ordenamiento Territorial (ESCOT)	Historia Ambiental	Sustentabilidad Urbana y Planeación Territorial. Enfoque Sociocultural del Ordenamiento Territorial (ESCOT)	Historia Ambiental	Sustentabilidad Urbana y Planeación Territorial. Enfoque Sociocultural del Ordenamiento Territorial (ESCOT)
10:00 – 11:00					
11:00 - 11:30	RECESO				
11:30 - 12:00	Sustentabilidad Urbana y Planeación Territorial. Enfoque Sociocultural del Ordenamiento Territorial (ESCOT)	Historia Ambiental	Sustentabilidad Urbana y Planeación Territorial. Enfoque Sociocultural del Ordenamiento Territorial (ESCOT)	Historia Ambiental	Sustentabilidad Urbana y Planeación Territorial. Enfoque Sociocultural del Ordenamiento Territorial (ESCOT)
12:00 - 13:30		Seminario Institucional: Geografía, Ambiente y Desarrollo			
13:30 – 14:00		Historia Ambiental			
14:00 - 16:00	COMIDA				
16:00 - 18:00					
17:30 – 17:45	RECESO				
18:00 - 19:00					

Semana 20: MAYO

Horario	Lunes 25	Martes 26	Miércoles 27	Jueves 28	Viernes 29
09:00 - 11:00	Fundamentos en Geoestadística	Historia Ambiental	Fundamentos en Geoestadística	Historia Ambiental	Fundamentos en Geoestadística
11:00 - 11:30	RECESO				
11:30 - 13:00	Fundamentos en Geoestadística	Historia Ambiental	Fundamentos en Geoestadística	Historia Ambiental	Fundamentos en Geoestadística
14:00 - 16:00	COMIDA				
16:00 - 17:30					
17:30 - 17:45	RECESO				
18:00 - 19:00					

Semana 21: JUNIO

Horario	Lunes 1		Martes 2		Miércoles 3		Jueves 4		Viernes 5	
09:00 – 10:00		Fundamentos en Geoestadística		Fundamentos en Geoestadística		Fundamentos en Geoestadística		Fundamentos en Geoestadística		Fundamentos en Geoestadística
10:00 – 11:00										
11:00 – 11:30	RECESO									
11:30 –14:00		Fundamentos en Geoestadística		Fundamentos en Geoestadística		Fundamentos en Geoestadística		Fundamentos en Geoestadística		Fundamentos en Geoestadística
14:00 – 16:00	COMIDA									
16:00 – 17:30										
17:30 – 17:45	RECESO									
18:00 – 19:00										

Semana 22: JUNIO

Horario	Lunes 8	Martes 9	Miércoles 10	Jueves 11	Viernes 12
09:00 – 10:00	Fundamentos en Geoestadística	Fundamentos en Geoestadística	Fundamentos en Geoestadística	Fundamentos en Geoestadística	Fundamentos en Geoestadística
10:00 – 11:00					
11:00 – 11:30	RECESO				
11:30 –14:00	Fundamentos en Geoestadística	Fundamentos en Geoestadística	Fundamentos en Geoestadística	Fundamentos en Geoestadística	Fundamentos en Geoestadística
14:00 – 16:00	COMIDA				
16:00 – 17:30					
17:30 – 17:45	RECESO				
18:00 – 19:00					